Vážení a milí návštěvníci,

tato brožurka vám chce nabídnout nejzajímavější cyklistické trasy v Národním parku Podyjí/Thayatal. Při vašich toulkách Podyjím se setkáte s krajinou dosud málo člověkem poznamenanou. Mějte proto oči i duši dokořán – odměnou vám bude hluboký a neopakovatelný zážitek, pocit souznění s přírodou, dotek klidu a harmonie.

I když je Podyjí nejmenším národním parkem v České republice, má co nabídnout. Na české straně je vyznačeno celkem 68 km a na straně rakouské pak 66 km cyklistických tras.

Trasy jsou voleny tak, aby se cyklisté mohli seznámit nejen s přírodou mezinárodně významného chráněného území na řece Dyji, ale i s příjemnou kulturní krajinou, historickými památkami, rázovitými obcemi a městy pohraničního Znojemska a Retzerlandu.

U každé z tras najdete její název, délku a obtížnost. Náročnost **1** označuje lehké trasy vhodné pro seniory a rodiny s malými dětmi. Náročnost **2** označuje nejvýše půldenní trasy střední náročnosti a náročnost **3** pak trasy náročné a obtížné. Jsou určeny pro zdatné cyklisty, kteří hodlají v Podyjí strávit celý den.

Tato publikace však nechce ani nemůže nahradit kvalitní cykloturistickou mapu či turistického průvodce, kterých je na trhu pro náročnější turisty dostatečné množství.

Přejeme vám šťastnou ruku při výběru tras, krásné počasí, příjemný pobyt v národním parku a šťastný návrat.

1 Pohled z Hardeggské vyhlídky na městečko Hardegg

Dálková trasa Vídeň – Praha (350 km, z toho 18 km v NP Podyjí, **2**)

Vídeň • Šatov • Devět mlýnů • Šobes • Lukov • Čížov • Lesná • Švýcarská zátoka • Vranov nad Dyjí • Podmyče • Praha

Páteřní cyklistická trasa procházející severozápadním směrem v celé délce území Národního parku Podyjí je součástí dálkové trasy Praha – Vídeň. Cyklisté musí počítat s několika náročnými sjezdy i namáhavým stoupáním v lokalitě Šobes.

Vyhlídkový okruh ze Znojma a zpět (31 km, **2**)

Znojmo • Králův stolec • Andělský mlýn • bývalá Mašovická střelnice • Podmolí • Šobes • Devět mlýnů • Havranické vřesoviště • Kraví hora • Znojmo

Okruh vás seznámí se všemi důležitými turistickými a přírodními zajímavostmi národního parku. Cyklista při své cestě navštíví vřesoviště, překoná hluboké údolí Dyje u Devíti mlýnů, mine poslední historický mlýn v Podyjí, okusí ticho hlubokých lesů a pokochá se nádhernými vyhlídkami z Králova stolce a Šobesu.

2 Státní zámek Vranov nad Dyjí s monumentálním barokním Sálem předků
3 Paleta barev podzimního vřesoviště

Výlet k Sealsfieldově kameni (8 km, **1**)

Popice • vyhlídka Sealsfieldův kámen • Havranické vřesoviště • Havraníky • Popická kaple • Popice

Vyjížďka vás přivede k působivé vyhlídce nad hlubokým kaňonem řeky Dyje, kterou před svojí cestou do Ameriky navštěvoval rodák z Popic Karl Postl – později známý spisovatel píšící pod pseudonymem Charles Sealsfield. Příjemná cesta prochází lesními porosty a rozsáhlými vřesovišti u Havranků a Popic. Je proto vhodná i pro rodiny s malými dětmi.

Okruh Vranov n/D – Riegersburg (42km, **3**)

Vranov • Podmyče • Šafov • Riegersburg • Felling • Hardegg • Čížov • Lesná • Švýcarská zátoka • Vranov

Okruh propojuje Vranov nad Dyjí a Riegersburg v Rakousku – sídla proslavená nádhernými barokními zámky. Příznivci historických objektů jistě navštíví i monumentální středověký hrad Hardegg. Na cyklisty čeká několik obtížných a dlouhých stoupání.

4 Charlese Sealsfielda na jeho vyhlídce následoval nespočet turistů
5 Barokní zámek v Riegersburgu

Osmička pro zdatné cyklisty (82km, **3**)

Znojmo • Hradiště • Králův stolec • Podmolí • U milíře • Lukov • Čížov • hraniční přechod • Hardegg • Felling • hraniční přechod • Podmyče • Vranov • Ledové sluje • Čížov • hraniční přechod • Merkersdorf • Heiliger Stein • hraniční přechod • Hnanice • Devět mlýnů • vřesoviště • Popice • Kraví hora • Znojmo

Okruh pro zdatné cyklisty, kteří chtějí během jednoho dne poznat přírodní, historické a turistické zajímavosti bilaterálního Národního parku Podyjí – Thayatal.

Výlet na Nový Hrádek a zpět (6km, **1**)

Příčky • zřícenina Nový Hrádek • Příčky

Odbočka na Příčkách dovede cyklisty na romantickou zříceninu Nový Hrádek s působivou vyhlídkou do kaňonu Dyje v centrální části Podyjí. Trasa patří mezi oblíbené rodinné výlety.

6 Malebné střechy rakouské obce Merkersdorf
7 Nádvoří Nového Hrádku

Okruh Národní park Podyjí – Thayatal (36 km, **3**)

Hnanice • Devět mlýnů • Šobes • Lukov • Čížov • hraniční přechod • Hardegg • Merkersdorf • Niederfladnitz • Heiliger Stein • hraniční přechod • Hnanice

Nejnavštěvovanější česko-rakouský okruh je veden ve střední části Národního parku Podyjí. V Rakousku prochází územím sousedícím s Národním parkem Thayatal.

Systém Self-service

Cyklo Klub Kučera ve Znojmě zřídil v oblasti Znojemska 22 kontaktních bodů projektu „Místa technické a první pomoci". Systém od roku 2003 nabízí cyklistům pomoc v nouzi. Kontaktní místa jsou vybavena zdravotnickým batohem a kufrem pro nejnutnější opravy bicyklů. Pomoc je nabízena zdarma. Ve spádovém území NP Podyjí jsou to tato místa: 1. Hostinec Spálený mlýn v Gránickém údolí, 2. Stánek Znovín Znojmo na Šobesu, 3. Stánek Znovín Znojmo u Havranků. 4. Hostinec U Všetečků v Lukově, 5. Návštěvnické středisko Správy NP Podyjí v Čížově, 6. TIS Vranov nad Dyjí, 7. Hospůdka U Rybníka v Podmolí, 8. Hostinec Na Kopci v Konicích, 9. Cykloturistické centrum služeb a informací ve Znojmě a 10. Dům parku NP Thayatal v Hardeggu. Žluté směrovky vás odkáží k nejbližšímu kontaktnímu bodu.

8 Legendami opředený Heiliger Stein
9 V národním parku pomáhá cyklistům systém Self–service

Bezpečnost návštěvníků

Každým rokem zaznamenáme v Podyjí několik i vážných úrazů cyklistů. Mějme proto na paměti, že cesty v Podyjí nejsou závodními dráhami. Buďme ohleduplní k ostatním návštěvníkům. K „povinné" výbavě každého cyklisty patří především helma a vhodné kolo v dobrém technickém stavu. Samozřejmostí by měl být i uvážlivý způsob jízdy. Území Národního parku Podyjí je hustě pokryto tabulemi s nápisem „Pomoc v nouzi" s uvedenými telefonními čísly složek integrovaného záchranného systému. Pokud se dostanete do nesnází, přijede k příslušnému bodu podle charakteru vaší telefonické žádosti o pomoc vůz první pomoci, Policie ČR nebo hasiči.



Hraniční přechody a Schengenský prostor

V Národním parku Podyjí tvoří státní hranici v délce 25 km řeka Dyje. Tu lze překročit pouze na hraniční lávce mezi Čížovem a Hardeggem. Po obou stranách řeky se nachází I. zóny národních parků Podyjí/Thayatal. Proto zde v zájmu zachování přírodních hodnot platí zákaz vstupu mimo značené turistické stezky. Hranice I. zóny Národního parku Podyjí je v terénu vyznačena dvěma červenými pruhy nebo informačními tabulkami.



10 Tabule Pomoc v nouzi
11 Hranice národního parku označují tabule se státním znakem
12 I. zónu vyznačují červené pruhy a informační tabulky

Kromě toho mohou pěší i cyklisté v ochranném pásmu NP Podyjí překračovat státní hranici na značených stezkách Hnanice – Heiliger Stein, Podmyče – Felling a na silničním hraničním přechodu Hnanice – Mitterretzbach.

Informační systém

Na nejzajímavějších lokalitách národního parku se můžete setkat s 26 dřevěnými panely terénního informačního systému. Další informace lze získat v Návštěvnickém středisku Správy NP Podyjí v obci Čížov a v Domě Národního parku Thayatal na okraji lesa při silnici vedoucí do Hardeggu.

13

14

Ochrana přírody a návštěvní řád

Z důvodu ochrany přírody v národním parku se musí návštěvníci smířit s určitým pravidly chování, které vymezuje návštěvní řád. Na celém území NP Podyjí platí následující omezení:

- Pro své putování na kole využívejte pouze vyznačené nebo vyhrazené cyklistické trasy » usměrněný pohyb návštěvníků je dohodou, která pomáhá chránit přírodu.
- Cyklistické trasy jsou označeny červenou, modrou nebo zelenou barvou na žlutém podkladu » v zájmu bezpečnosti pěšáků nevjíždějte na vyznačené pěší trasy.

15

- Respektuje vždy pravidlo „pěší má přednost“ » pěšák je zranitelnější a pohybuje se výrazně pomaleji. Zvláště malé děti mohou být ohroženy rychlou jízdou cyklisty. Při míjení pěších vždy zpomalte!
- Netrhejte žádné rostliny a plody, nerušte živočichy » pohled na rostliny a zvířata si odnášejte pouze ve svých srdcích.
- Na území parku se nesmí tábořit, bivakovat a rozdělávat ohně » každý kultivovaný návštěvník ví, že je v přírodě národního parku jen hostem. Domovské právo zde mají živočichové a rostliny. Respektujme proto jejich civilizací ohrožené přírodní prostředí.
- V samotném NP Thayatal nejsou vyznačeny žádné cyklistické trasy. Vjezd na lesní pozemky je zde přísně zakázán. Obvod Národního parku Thayatal však lemuje hustá síť značených tras vedených po málo frekventovaných a velmi příjemných okresních silnicích. Tři trasy mají charakter okruhů procházejících územím obou států.

Prosíme návštěvníky Národního parku Podyjí, aby omezení vyplývající z návštěvního řádu přijali jako svoji drobnou oběť pro zachování překrásné přírody Podyjí.

Děkujeme a přejeme vám mnoho nezapomenutelných zážitků v krajině dvou národních parků.

Správa Národního parku Podyjí
Na Vyhlídce 5, 669 01 Znojmo
tel.: +420 515 226 722, e-mail: info@nppodyji.cz
www.nppodyji.cz

Návštěvnické středisko Národního parku Podyjí
Čížov 176, 671 02 Šumná
tel.: +420 515 291 630, e-mail: infocentrum@nppodyji.cz

Nationalparkhaus (Dům Národního parku Thayatal)
A-2082 Hardegg
tel.: +43 2949 7005, e-mail: office@np-thayatal.at
www.np-thayatal.at

Autor textu: Petr Lazárek; Autoři fotografií: Petr Lazárek, Michal Schneider, Christian Übl; Vydává: Správa Národního parku Podyjí; Grafická úprava a sazba: SCHNEIDER CZ graphic&design, s.r.o.; Tisk: Tiskárna Kuchařovice

13 Návštěvnické středisko Správy NP Podyjí v Čížově
14 Dům Národního parku Thayatal u Hardeggu
15 Turistické značení pro cykloturisty

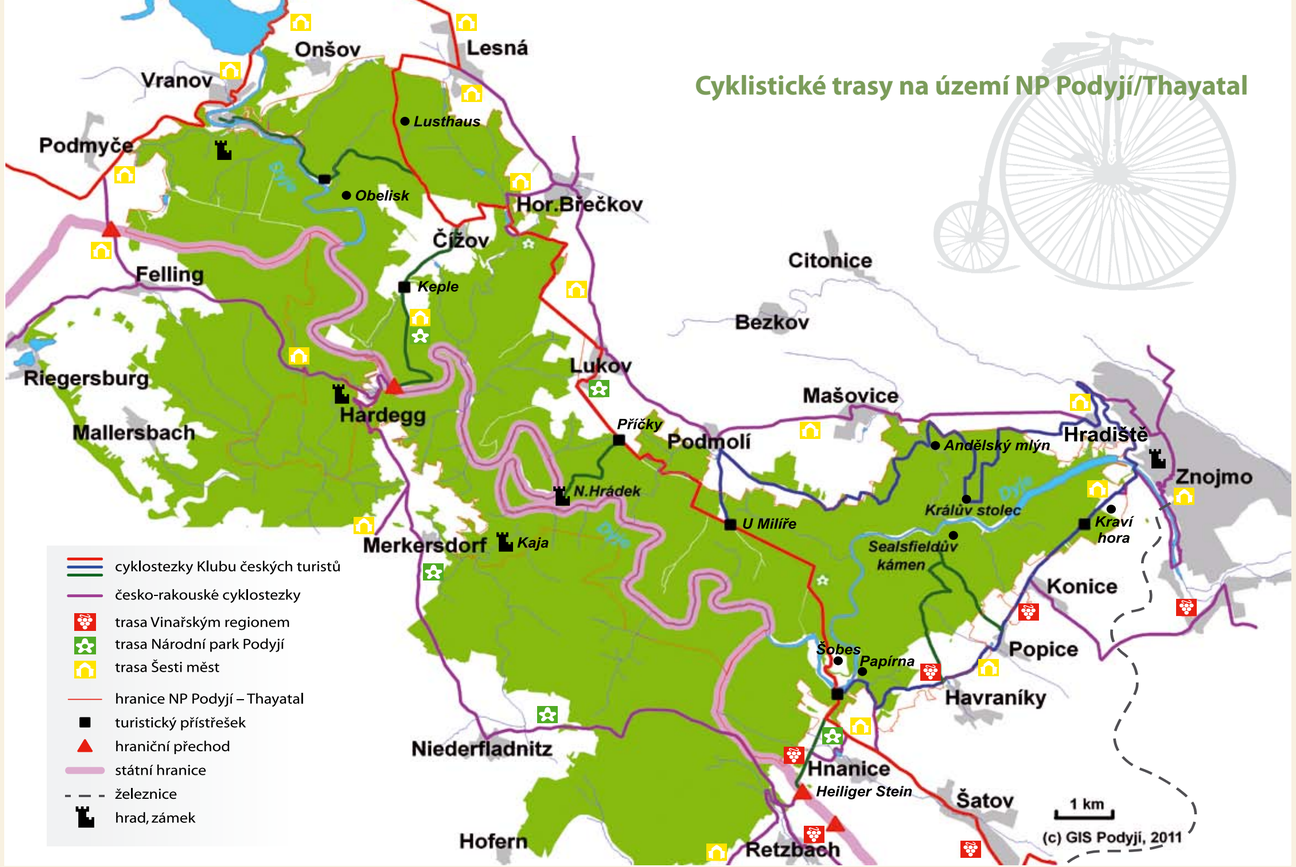

CYKLOTURISTIKA

V NÁRODNÍM PARKU PODYJÍ/THAYATAL

7 tipů na cyklistické výlety
Mapka území
Ochrana přírody
Všeobecné informace