

SLOVO ÚVODEM

Vážení čtenáři,

je mou milou povinností uvést do života první číslo informačního zpravodaje Správy Národního parku Podyjí, který jsme nazvali Podyjské listí. Při této příležitosti si dovoluji pozdravit a oslovit vás všechny, o kterých se domníváme, že budete naším, snad věrným, čtenářským publikem. Zároveň, alespoň dodatečně, vám všem přeji jménem Správy NP Podyjí vše dobré do roku 2000.

Naším záměrem je vydávat dvouměsíčník, informační periodikum, které poskytne aktuální informace o dění okolo Národního parku Podyjí. Okruh adresátů, který se pochopitelně nikdy nezavře, bude sestávat především z představitelů místních správ - starostů měst, obcí a zastupitelů, pracovníků obecních úřadů, spolupracujících odborníků z rozličných školských a vědeckých institucí v rámci České republiky, vybraných škol znojemského regionu, všech členů Rady Národního parku Podyjí, úředníků spolupracujících orgánů státní správy, nevládních organizací i spolků a sdružení, jejichž činnost se jakkoliv dotýká Národního parku Podyjí i ochrany přírody a krajiny, občanů a návštěvníků prostřednictvím informačních středisek. Pokusíme se tak o kvalitativní skok v dosavadní komunikaci, po jejímž zlepšení je často z vaší strany oprávněně voláno.

Definitivní podobu bude pochopitelně během tohoto roku Podyjské listí hledat. Předpokládám, že především s vaší pomocí vytvoříme periodikum, které bude vyhovovat vám, kterým je určeno. Očekáváme tedy vaše připomínky a náměty k tomuto projektu, které můžete před-

kládat naší instituci v jakékoliv podobě v průběhu roku. Prvé, úvodní číslo, vás již seznámí s některými stálými rubrikami.

Do úvodního článku se nepochybně hodí radostná zpráva. Tedy: údolí Dyje je od 1. ledna tohoto roku chráněno na obou březích. Rakousko dostalo svému slibu a vyhlásilo Nationalpark Thayatal. Vzniká tak unikátní přeshraniční chráněné území vskutku evropského významu. Jednoznačná a plnohodnotná bilaterální ochrana je dokladem již mnoho let probíhající spolupráce. Za tento úspěch se sluší poděkovat především našim sousedům. Více se o tomto projektu dočtete uvnitř tohoto zpravodaje.

V čísle se též seznámíte s aktuálním programem našeho již tradičního cyklu přírodopisných přednášek „Přírodou celého světa“. Pozváni budete i na paralelně probíhající vlastivědný cyklus, který pořádá Jihomoravské muzeum ve Znojmě.

Správa NP Podyjí se necítí být jen

úřadem, či specializovanou ochrannářskou organizací. K našim povinnostem patří i oslovovat veřejnost a prezentovat svou činnost prostřednictvím různých kulturních aktivit. Na podzim jsme se například podíleli na uspořádání znojemského Ekofilmu. Ve zpravodaji si můžete přečíst pozvánku na probíhající výstavu fotografií z dokumentačního fondu naší organizace i rozličných sbírek a obrazů jejích pracovníků „Podyjí našima očima“ v JMM a na autorskou výstavu fotografa Bohumíra Prokūpka „Krajiny odsud i odjinud“ probíhající v Domě umění JMM.

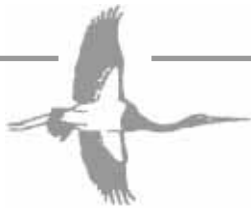
Naši práci chápeme všichni jako soubor rozličných veřejněprospěšných aktivit, jejichž cílem je ochrana a zvelebování jednoho z našich nejkrásnějších krajinných celků – Národního parku Podyjí. Pevně věřím, vážení čtenáři, že i tento informační bulletin bude vás všechny v tomto směru oslovovat.

Ing. Tomáš Rothröckl
ředitel Správy Národního parku Podyjí



Obsah:

Slovo úvodem ...	1	Ekofilm 1999	4
Národní park konečně na obou březích Dyje	2	Výstava „Podyjí našima očima“	4
Přání do nového roku	3	Výstava „Krajina odsud i odjinud“	5
Společně ...	3	Rekonstrukce můstku na Kočárové cestě	6
Pozvánka do Domu umění	4	V České republice jsou již 4 národní parky	7
		Připravili jsme pro vás ...	8



Národní park konečně na obou březích Dyje

Od začátku nového roku má Národní park Podyjí konečně své logické pokračování i na rakouské straně. Počínaje 1. lednem 2000 nabyt účinnosti zákon Spolkové země Dolní Rakousko z 26. října 1997, kterým se vyhlašuje Nationalpark Thayatal. Území nového národního parku bezprostředně navazuje na část moravskou a představuje jakousi zrcadlovou obdobu (i když zmenšenou) Národního parku Podyjí.

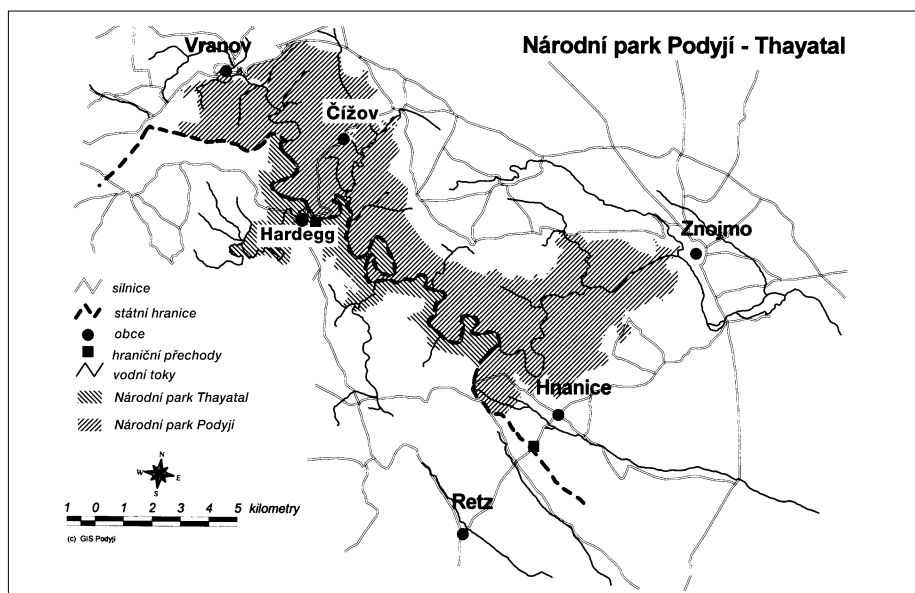
Myšlenka společné ochrany obou břehů Dyje není pochopitelně nijak nová. Již v osmdesátých letech, v rámci počínajících kontaktů odborníků, občanských iniciativ i úřadů obou zemí, existovaly nespěšné úvahy o vytvoření bilaterálního národního parku. Tehdejšímu našemu režimu však postačovala ochrana území v kategorii chráněná krajinná oblast. Spolupráce se sousedy nebyla žádoucí, vždyť „tvrdá ruka pohraniční stráž“ naopak zajišťovala naši izolaci od ostatní Evropy. Proto dostal společný projekt pevné obrysy až po pádu železné opony. Po roce 1989 otevřeným kontaktům již nic nebránilo,




výsledky tvůrčí a nezištné spolupráce se dostavily velmi brzy. Potěšitelné je, že při přípravě rakouského projektu národního

parku byli i čeští odborníci.

Nationalpark Thayatal je podstatně menší než naše Podyjí. Má rozlohu cca 1330 ha (čtvrtina českého území) a zahrnuje pouze vlastní tok Dyje s přilehlými svahy a část údolí říčky Fugnitz (pravostranného přítoku Dyje). Menší rozloha vyplývá jednoznačně z jiných historických podmínek, které ovlivnily majetkové poměry a s tím související intenzivnější využívání území právě na rakouské straně v nedávné minulosti. Rakouský národní park začíná na vranovské straně v prostoru vyhlídky Heimatkreuz (naproti našim Ledovým slujím), sleduje údolí Dyje včetně již zmiňovaného přítoku Fugnitz





a končí nad Devíti mlýny v místě, kde státní hranice řeku opouští a vybíhá kolmo vzhůru na pravý břeh.

Nationapark Thayatal, jehož správa sídlí již od konce minulého roku v jednom z útulných domků malebného rakouského městečka Hardegg, si ne zvolil do svého znaku u nás již důvěrně známého černého čápa. Symbol nového národního parku se vymyká u nás používaným znakům velkoplošných chráněných území, jedná se o jakési abstraktní zobrazení bohatých zákrutů Dyje, nicméně v barevném provedení je velmi pěkné. Správa zaměstnává v této chvíli již 4 profesionální zaměstnance. Vedoucím pracoviště je Dipl. Ing. Robert Brunner, o lesy nového národního parku bude pečovat Dipl. Ing. Barbara Guggenberger, místo ekologa zastává pan Christian Ůbl a chod celého pracoviště zajišťuje paní Andrea Janatsch. Přejeme našim novým kolegům na druhé straně Dyje vše nejlepší do nového roku a samozřejmě co nejvíce úspěchů do nelehkého startu jejich pracoviště.

-kk-



Z prvního oficiálního jednání obou ředitelů.

Přání do nového roku i tisíciletí novému národnímu parku

Poslední den roku 1999 navštívila Správu NP Thayatal v rakouském Hardeggu česká minidelegace ve složení předseda Rady NP Podyjí doc. RNDr. Vladimír Hanák, CSc., jeho manželka a ředitel Správy Ing. Tomáš Rothröckl. Řediteli sesterské správy Dipl. Ing. Robertu Brunnerovi a jeho kolegům bylo popřáno vše nejlepší do nového roku především v souvislosti s oficiálním zahájením provozu Nationalparku Thayatal. Přípitek symbolickou skleničkou šampaňského byl věnován společnému přání dobré sousedské spolupráce na zelené hranici. Naši reprezentanti též poblahopřáli dalším příznivcům NP Podyjí-Thayatal: starostovi obce Hardegg panu Norbertu Kellnerovi a mluvčímu občanské ochranné iniciativy panu Franzovi Krausovi ml.

-tor-



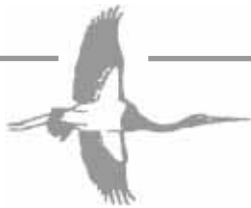
Ředitel nového národního parku Dipl. Ing. Brunner v debatě s předsedou Rady NP Podyjí Doc. RNDr. Hanákem

První jednání ředitelů

První oficiální schůzka ředitelů správ obou národních parků - Dipl. Ing. Roberta Brunnera a Ing. Tomáše Rothröckla - proběhla 25. 1. 2000. Předmětem rozhovorů bylo naplňování čes-

ko-rakouské Deklarace o spolupráci při společné ochraně území Podyjí-Thayatal, kterou loňského roku podepsali oba ministři životního prostředí. Především jde o ustanovení společných pracovních skupin, které budou řešit již naprosto konkrétní úkoly. Prioritně budou koordinovány práce na plánech péče o oba národní parky tak, aby měly obsah vycházející ze společně přijaté filosofie ochrany, a aby také jejich platnost byla harmonizována časově. Společné schůzky se budou konat pravidelně. Ta příští, únorová se bude týkat palčivého problému ekologické optimalizace průtoků v Dyji v Národním parku Podyjí - Thayatal.

-tor-



Ekofilm 1999

Ve dnech 6. - 10. října proběhl v Českém Krumlově již 25. ročník Mezinárodního festivalu filmů a videopořadů o životním prostředí Ekofilm 99. Pro příznivce tohoto druhu tvorby, z nichž samozřejmě drtivá většina neměla možnost Český Krumlov navštívit, připravil referát životního prostředí Okresního úřadu ve Znojmě ve spolupráci s některými dalšími organizacemi Ekofilm 99 ještě na podzim loňského roku, a to nejprve přímo ve Znojmě a o necelé 2 týdny později v Moravském Krumlově.

Znojemský Ekofilm byl slavnostně zahájen přednostou Okresního úřadu ing. Josefem Sedlákem v promítací síni kina Svět v pondělí 1. listopadu 1999. V průběhu 10 promítacích dní navštívilo toto kino v dopoledních hodinách celkem 2450 žáků ze 7 znojemských a 6 mimoznojemských středních a zejména základních škol. To, že byl festival určen právě především školám, potvrdil velký zájem, požadavky škol nemohly být ani zdaleka uspokojeny. Zájem veřejnosti o odpolední promítání stejných snímků nebyl již zdaleka tak velký, filmy zhlédlo ve Znojmě něco málo přes 200 diváků.

V Moravském Krumlově probíhal Ekofilm o 14 dní později opět s velmi živým zájmem ze strany škol. Promítání se účastnilo celkem 420 studentů a okolo 60 občanů města a jeho okolí. Součástí loňského Ekofilmu byly i některé doprovodné akce, např. kulturní program ve Znojemské besedě, varhanní koncert či beseda pro občany o dalším rozvoji znojemského regionu.

Vzhledem k tomu, že mezinárodní festival filmů a videopořadů o životním prostředí se v posledních letech stává velmi renomovanou akcí, a to nejenom na poli ekologické osvěty, je již nyní možné se těšit na jeho další ročník a koneckonců i znojemský Ekofilm na podzim roku 2000.

-kk-

Pozvánka do Domu umění

Zimní měsíce jsou prý obdobím, kdy odborným pracovníkům Správy Národního parku Podyjí i Jihomoravského muzea ve Znojmě nastává relativně klidné období. Uzavírají se do kanceláří, vyhodnocují poznatky z terénních výzkumů, žhávají počítače a píší hodnotící zprávy. Stejně jako v minulých letech i letos však využívají tohoto klidnějšího období, kdy v terénu „se toho tolik vidět nedá“ k pořádání přednáškových cyklů pro veřejnost.

Cyklus přednášek pořádaný Jihomoravským muzeem ve Znojmě se v letošním roce dožívá již úctyhodného dvacetiletého jubilea. Je téměř výhradně věnován jihomoravskému regionu, v rámci cyklu jsou prezentovány zcela čerstvé nebo nedávné výsledky poznání zejména v historických či přírodovědných oborech.

Cyklus pořádaný Správou Národního parku Podyjí se nazývá tradičně „Přírodou celého světa“ a je věnován poznání přírody většinou někde na zcela opačné straně zeměkoule. Jelikož se jedná o poněkud exotické kraje, kam působnost správy parku opravdu nesahá, jsou přednášejícími výhradně externisté z řad českých a moravských přírodovědců, lesníků, či žurnalistů.

Cyklus „Přírodou celého světa“ zahrnuje počínaje 8. únorem celkem 6 úterních večerů, které návštěvník může prožít alespoň prostřednictvím diapositivů, či zajímavého vyprávění například v národních parcích jižní Afriky, na Madagaskaru či v neskutečně vzdálené Nové Kaledonii. Cyklus Jihomoravského muzea začal již 27. ledna a zahrnuje celkem 9 čtvrtěčních setkání se zajímavými odborníky. Kompletní program obou cyklů je uveden na straně 8, začátky všech přednášek jsou v 19 hodin v Domě umění Jihomoravského muzea, nám. T.G.Masaryka 11 ve Znojmě.

Takže, nechce to mnoho, stačí udělat si některý úterní nebo čtvrtěční večer čas, nechat televizor vypnutý a přijít do Domu umění.

-kk-

Výstava „Podyjí našima očima“ znovu otevřena

Od začátku ledna nového roku může veřejnost opět shlédnout v budově Minoritského kláštera Jihomoravského muzea ve Znojmě výstavu „Podyjí našima očima“ ze společné autorské dílny muzea a Správy Národního parku Podyjí.


Výstava, jejíž vernisáž sice proběhla již 7. října minulého roku a která byla ve většině kulturních rubrik od té doby prezentována, byla veřejnosti přístupná pouze 2 týdny v měsíci říjnu. V Minoritském klášteře totiž proběhly v závěru roku 1999 stavební úpravy, díky nimž byla celá budova pro veřejnost uzavřena, takže občané Znojemska se v hojnějším počtu mohou seznámit s výstavou až nyní.

„Podyjí našima očima“ je výstava fotografií, výtvarných děl a dalších předmětů, jejichž autory nebo sběrateli jsou současní nebo bývalí pracovníci Správy Národního parku Podyjí. Nejedná se tedy o výstavu profesionálních fotografů či výtvarníků s vazbou k určitému území, nýbrž o jakýsi pohled „správců“ národního parku, jak vidí „svůj“ park zevnitř.

Těžiště výstavy spočívá ve fotografiích národního parku a blízkého okolí. Celkem 11 základních panelů je věnováno výzkumu v parku, řízené péči o území, proměnam krajiny, službám návštěvníkům, nedávné socialistické minulosti, spolupráci s Rakouskem, významným osobnostem, sídlům, kulturnímu dědictví, zkušenostem z jiných chráněných území a také zakladateli myšlenky ochrany Podyjí, nedávno zesnulému panu ing. Jaroslavu Krejčímu. Prostory mezi panely jsou vyplněny fotografiemi podyjských rostlinných či živočišných obyvatel, skal, řeky, důvěrně či méně známých zákoutí vesnic v ochranném pásmu národního parku.

Výstavu je možno zatím shlédnout ve všední dny mezi 8. a 18. hodinou (poslední návštěva v 17.30). V budově Minoritského kláštera bude k vidění až do Velikonočních svátků, které letos připadají až na 23. -24. dubna. Jedná se o možnost, že od března tohoto roku bude muzeum pro návštěvníky otevřeno i o sobotách a nedělích.

-kk-



Prokúpkovy fotografie v Domě umění

Od 20. ledna je v Domě umění, budově Jihomoravského muzea ve Znojmě, instalována fotografická výstava Bohumíra Prokúpkova Krajiny odsud i odjinud. Autor, který je již dlouholetým a spolehlivým spolupracovníkem Správy Národního parku Podyjí (za všechno je nutné jmenovat zejména jeho realizaci současné podoby stálé expozice Návštěvnického střediska Správy Národního parku Podyjí v Čížově), předkládá nyní znojemské veřejnosti svoji autorskou výstavu.

Vedle motivů inspirovaných častými pobyty autora v Podyjí mohou návštěvníci výstavy obdivovat i krajiny ze zcela odlišných koutů České republiky (zejména Bílých Karpat, Křivoklátska a Českomoravské vysočiny). Milovníky klasické krajinové fotografie je ale namísto upozornit, že tento druh fotografií zde není zdaleka vůdčí.

Na výstavě totiž Prokúpek představuje dvě méně známé polohy své tvorby. Reminiscencí klasických



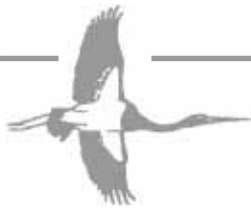
postupů jsou kontaktní černobílé fotografie českých a moravských krajín pořízené velkoformátovými kamerami. Druhé těžiště výstavy lze spatřit ve velkoplošných barevných fotografiích, které jsou na první pohled spíše jakýmsi abstraktními obrazy. Zde se naopak jedná o snímky pořízené na kinofilm, fotografickou cestou zvětšené do podoby rozměrného obrazu. Tyto, na první pohled neostře a nejasné

snímky, jakoby popíraly základní principy fotografie. O to více jimi autor provokuje naši představivost.

Výstavu lze doporučit široké veřejnosti. Jihomoravské muzeum ve Znojmě spolu se Správou NP Podyjí totiž představuje jednoho z našich předních současných fotografů přírody a krajiny. Výstava potrvá až do 2. dubna 2000 a je otevřena vždy od úterý do soboty od 10 do 18 hodin.

-kk-





Rekonstrukce můstku na Kočárové cestě

Na konci minulého roku byla dokončena rekonstrukce historického můstku na tzv. Kočárové cestě u Vranova nad Dyjí. Tato cesta se sice nachází již na katastru obce Čížov, veřejnost ji má však zafixovanou především ve spojení s Vranovským zámekem a se souborem romantických staveb a lesoparkových úprav na bývalém Vranovském panství, které byly prováděny od konce 18. století až do konce století následujícího.

Historická Kočárová cesta, jejíž součástí můstek byl, spojovala v době svého založení osadu Zadní Hamry s loveckým romantickým altánem v lesní oboře jižně od obce Lesná a s odbočkou k dalšímu objektu ze série romantických staveb – obelisku nad Ledovými slujemi. Můstek sestával ze dvou kamenných mostních čel, nesoucích dřevěnou konstrukci s mostovkou a rovněž dřevěným zábradlím. Těsně pod stavbou byla na potůčku postavena kamenná hrázka, zadržující vodu v malém umělém jezírku.

Můstek na Kočárové cestě se zachoval až do tohoto století,



i když stejně jako většina tehdejších romantických staveb pochopitelně neplnil tu funkci, kterou měl v období svého vzniku. Vzhledem k jeho poloze v bývalém hraničním pásmu byla v posledních letech před rokem 1989 stavba zcela neudržovaná a z původního můstku se zachovala pouze mostní čela, 2 nosné dřevěné trámy a zbytky hrázky na vodoteči.

Správa NP Podyjí v minulém roce obstarala prostředky na jeho

rekonstrukci, a tak po konzultacích s Památkovým ústavem Brno mohlo být přikročeno k obnovení dle projektu, zpracovaného ing. arch. Alenou Vaškovou. Stavbu realizovala firma Truhlářství Karel Budný, které patří díky za citlivé provedení v hodnotné části národního parku a obdiv za rychlost montáže v terénu.

Celá stavba zatím zůstává tak trochu utajena veřejnosti, a to i přesto, že leží na poměrně frekventované červené turistické značce, spojující Vranov s Ledovými slujemi. Stavba byla totiž provedena na samém konci turistické sezóny, a i nyní na prahu dalšího století, kdy v lesích nad Zadními Hamry ještě donedávna leželo nebyvalé množství sněhu, zatím neprošlo po Kočárové cestě mnoho návštěvníků. Staronový můstek si proto na své představení veřejnosti bude muset počkat až do jara 2000, kdy do Podyjí opět zavítají zájemci o nevšední krásy tohoto území ve větším množství.

-kk-





V České republice jsou již čtyři národní parky

O tom, že s příchodem roku 2000 byl vyhlášen v našem bezprostředním sousedství (na rakouské straně Dyje) nový národní park, píšeme na jiném místě. Národnímu parku Podyjí však shodou okolností ve stejný den přibyl do rodiny další sourozenec, a to zcela na opačné straně České republiky.

Jedná se o Národní park České Švýcarsko v severních Čechách, který je stejně jako Podyjí typickou ukázkou přeshraniční spolupráce v oblasti ochrany přírodního prostředí. Tedy park, který má shodou okolností také na druhé straně státní hranice (německé) od roku 1991 svého bratra, prozvěnu star-



šího a většího.

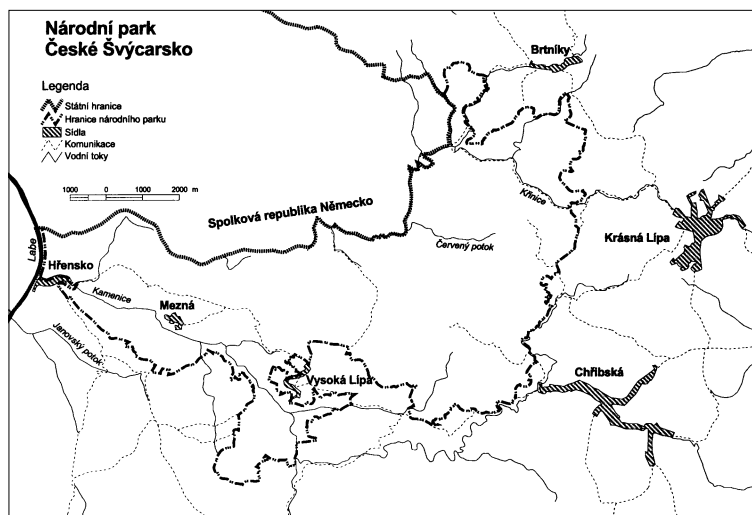

Národní park České Švýcarsko je území pískovcových skalních

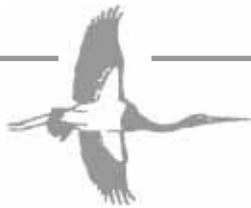
měst východně od města Děčín, jehož symbolem je Pravčická brána, cca 20 metrů vysoký skalní most, známý všem, kdo se byť jen okrajově zajímají o přírodu naší republiky. Území má výměru cca 7450 ha (pro

srovnání Podyjí na naší straně hranice cca 6200 ha). Srovnatelná s Podyjím je i neexistence sídel na celém území (s výjimkou obce Mezná – obdoba Čížova uvnitř Podyjí) a jejich koncentrace při hranicích národního parku.

Podrobnější informace o novém národním parku přineseme v některém dalším čísle našeho zpravodaje v rubrice, věnované zvláště chráněným územím České republiky.

-kk-





Přírodou celého světa – cyklus přednášek Správy Národního parku Podyjí

8. února - V národních parcích jižní Afriky
doc. RNDr. Vladimír Hanák
Přírodovědecká fakulta Univerzity Karlovy
15. února - Kočovní společenství západního Pákistánu
Ing. Břetislav Tureček
redaktor deníku Právo
22. února - Libye, země, do které se nejezdí
Ing. Bohuslav Kloubec
Správa Chráněné krajinné oblasti Třeboňsko
29. února - Příroda ostrovů poblíž Antarktidy
Mgr. Marek Vácha
Biskupské gymnázium Brno
7. března - Madagaskar očima lesníka
Ing. Jan Vybíral
Lesy České republiky Židlochovice
14. března - Nová Kaledonie – výlet do třetíhoh
RNDr. Svatopluk Bílý
Přírodovědecká fakulta Univerzity Karlovy



Přednášky se konají vždy v úterý, od 19.00 hod. v Domě umění Jihomoravského muzea, nám.T.G.Masaryka 11, Znojmo. Vstupné dobrovolné, změna programu vyhrazena.

20. ročník zimního přednáškového cyklu Jihomoravského muzea ve Znojmě



27. ledna - Výsledky tříletého výzkumu obratlovců v povodí řek
Jevišovky a Rokytne
Mgr. Antonín Reiter
Jihomoravské muzeum Znojmo
3. února - Gotická Louka
PhDr. Petr Kroupa
Památkový ústav Brno
10. února - Nové pohledy na život a dílo Prokopa Diviše
doc. PhDr. Josef Haubelt, DrSc., Praha
17. února - Mapové sbírky a sběratelství starých map
PhDr. Eva Semotanová, DrSc.
Historický ústav AV ČR Praha
24. února - Svět minerálů pod mikroskopem
RNDr. Milada Horáková, Třebíč
2. března - Zkameněliny, jejich vznik a nálezy na Znojemsku
Mgr. Jaroslav Šmerda
Jihomoravské muzeum Znojmo
9. března - Nové výsledky archeologického výzkumu neolitického
rondelu v Těšeticích – Kyjovicích
PhDr. Jaromír Kovárník CSc.
Masarykova univerzita Brno
16. března - Návrat vydry říční do našich vod
Ing. Marcela Kučerová
Nadace pro vydru Třeboň
23. března - Přírodní krásy Arizony – země pouští kaktusů a kaňonů
RNDr. Ivan Růžička
Muzeum Vysočiny Jihlava

Přednášky se konají vždy ve čtvrtek, od 19.00 hod. v Domě umění Jihomoravského muzea, nám.T.G.Masaryka 11, Znojmo. Vstupné dobrovolné, změna programu vyhrazena.

Podyjské listí – Zpravodaj Správy Národního parku Podyjí, ročník 1., č.1/2000 ° **Vydává:** Správa Národního parku Podyjí, Na Vyhliďce 5, 669 02 Znojmo
° **Redakce:** RNDr. Jan Kos ° **Spolupráce:** Bc. Martin Kouřil, Ing. Tomáš Rothröckl ° **Fotografie:** Petr Lazárek, Mgr. Bohumír Prokůpek, Ing. Tomáš Rothröckl,
° **Grafická úprava a sazba:** Atelier FGT Znojmo, Horní Česká 42, tel.: 0624/261175 ° **Tisk:** Amaprint Třebíč ° **Náklad:** 500 výtisků ° **Vyšlo:** únor 2000
° Podávání novinových zásilek povoleno Českou poštou, státním podnikem, OZ Jižní Morava, ředitelství v Brně, č.j. P/2 - 1173/00 ze dne 3. 3. 2000.
Vytisknuto na 100% recyklovaném papíru. Nepronějné