






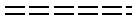





























Legenda mapy managementových opatření

Doporučená výchova - index v		Traktorová cesta 3L	
Naléhavá výchova do 40 let (§ 9 lesního zákona) - index x		Ostatní cesta 4L	
Péče o kultury - index y		Pěšina	
Holína - index z		Průsek nad 4 m	
Ostatní majetek (LHP, LHO)		Průsek do 4 m	
Skupinová seč, násek, holá seč		Tok	
Clonná seč		Hranice I. zóny NP - současná	
Jednotlivý výběr		Hranice I. zóny NP - cílová	
Popis:		Vrstevnice	
Oddělení	85	Hranice ochranného pásma	
Dílec	D	Výšková kóta	
Porost	c	Skály	
Porostní skupina	2v	Slučka	
Bezlesí	101	Půlsiučka	
Uznaný porost - fenotypová kateg.		Chata	
Uznaný porost - fenotypová kateg.		Les mimo PUPFL	
Hranice oddělení			
Hranice dílce			
Hranice porostu			
Hranice porostní skupiny			
Bezlesí			
Hranice lesa			
Hranice lesnického úseku			
Hranice katastru			
Lesní parcela			
Ostatní cesta 1L, silnice			
Odvozní cesta 2L	