

















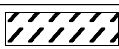
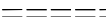












## Legenda:

<b>Typ vývoje lesa:</b>		Uznáný porost - fenotypová kateg.	
013 - reliktní bory	<b>a1</b>	Uznáný porost - fenotypová kateg.	
015 - smíšené lesy extrémních stanovišť s převahou DB	<b>b1</b>	Hranice oddělení	
016 - habro-lipové javořiny	<b>c1</b>	Hranice dílce	
20 - kamenité a vysychavé habrové doubravy s BK	<b>d1</b>	Hranice porostu	
22 - kyselé habrové doubravy s BK	<b>e1</b>	Hranice porostní skupiny	
24 - bohaté bukové doubravy s HB	<b>f1</b>	Bezlesí	
28 - podmáčené olšiny a lužní společenstva	<b>g1</b>	Hranice lesa	
40 - lipo-dubové bučiny s HB	<b>h1</b>	Hranice lesnického úseku	
44 - bohaté lipo-dubové bučiny s HB	<b>j1</b>	Hranice katastru	
46 - humusem obohacené a oglejené DB bučiny	<b>k1</b>	Lesní parcela	
Ostatní majetek (LHP, LHO)		Odvozní cesta 1L, silnice	
<b>Porostní typ:</b>		Odvozní cesta 2L	
Cílový		Traktorová cesta 3L	
Přechodný		Ostatní cesta 4L	
Jehličnatý		Pěšina	
Akátový		Průsek nad 4 m	
<b>Segmenty porostních typů:</b>		Průsek do 4 m	
Doporučená výchova	<b>v</b>	Tok	
Naléhavá výchova do 40 let (§ 9 lesního zákona)	<b>x</b>	Hranice I. zóny NP - současná	
Péče o kultury	<b>y</b>	Hranice I. zóny NP - cílová	
Holina	<b>z</b>	Hranice ochranného pásma	
<b>Popis:</b>		Vrstevnice	
Oddělení	<b>85</b>	Skály	
Dílce	<b>D</b>	Výšková kóta	
Porost	<b>c</b>	Slučka	
Porostní skupina	2v	Půslučka	
Bezlesí	101	Les mimo PUPFL	